



**КОМИТЕТ ИМУЩЕСТВЕННЫХ ОТНОШЕНИЙ  
АДМИНИСТРАЦИИ ПЕРМСКОГО МУНИЦИПАЛЬНОГО ОКРУГА**

**РЕШЕНИЕ**

о размещении объектов № 1292

Пермский край  
Пермский округ

14.06.2023

Комитет имущественных отношений администрации Пермского муниципального округа разрешает Акционерному обществу «Газпром газораспределение Пермь» (ИНН 5902183841, ОГРН 1025900512670, почтовый адрес: 614000, г. Пермь, ул. Петропавловская, 43)

размещение объекта «Газопровод давлением до 1,2 Мпа, для размещения которого не требуется разрешения на строительство».

на землях муниципальной собственности.

на срок 1 год с 14.06.2023 г. по 13.06.2024 г.

Местоположение: расположенных по адресу: Пермский край, м.о. Пермский, д. Шилово, ул. 9 Мая, з/у 1.

Приложение: схема предполагаемых к использованию земель или части земельного участка.

Особые условия использования:

1) При установке газопровода учесть параметры ширины проезда улично-дорожной сети, во избежание сужения полосы отвода дороги.

2) При условии получения разрешения на производство земляных работ.

Заместитель председателя комитета,  
начальник отдела муниципального  
земельного контроля



М.В. Королева  
(подпись, печать)

М.В. Королева

## Схема предполагаемых к использованию земель или части земельного участка

Объект: Газопровод давлением до 1,2 Мпа, для размещения которого не требуется разрешения на строительство

Местоположение: расположенных по адресу: Пермский край, м.о. Пермский, д. Шилово, ул. 9 мая, з/у 1

Площадь земель или части земельного участка, кв.м.: 158

Категория земель: земли населенных пунктов

Вид разрешенного использования: -

Описание границ смежных землепользователей:

От точки н1 до точки н2 - земельный участок с кадастровым номером 59:32:1450002:779

От точки н2 до точки н3 - земельный участок с кадастровым номером 59:32:1450002:599

От точки н3 до точки н4 - земельный участок с кадастровым номером 59:32:1450002:374

От точки н4 до точки н5 - земельный участок с кадастровым номером 59:32:1450002:360





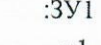


От точки н5 до точки н6 - земельный участок с кадастровым номером 59:32:1450002:359

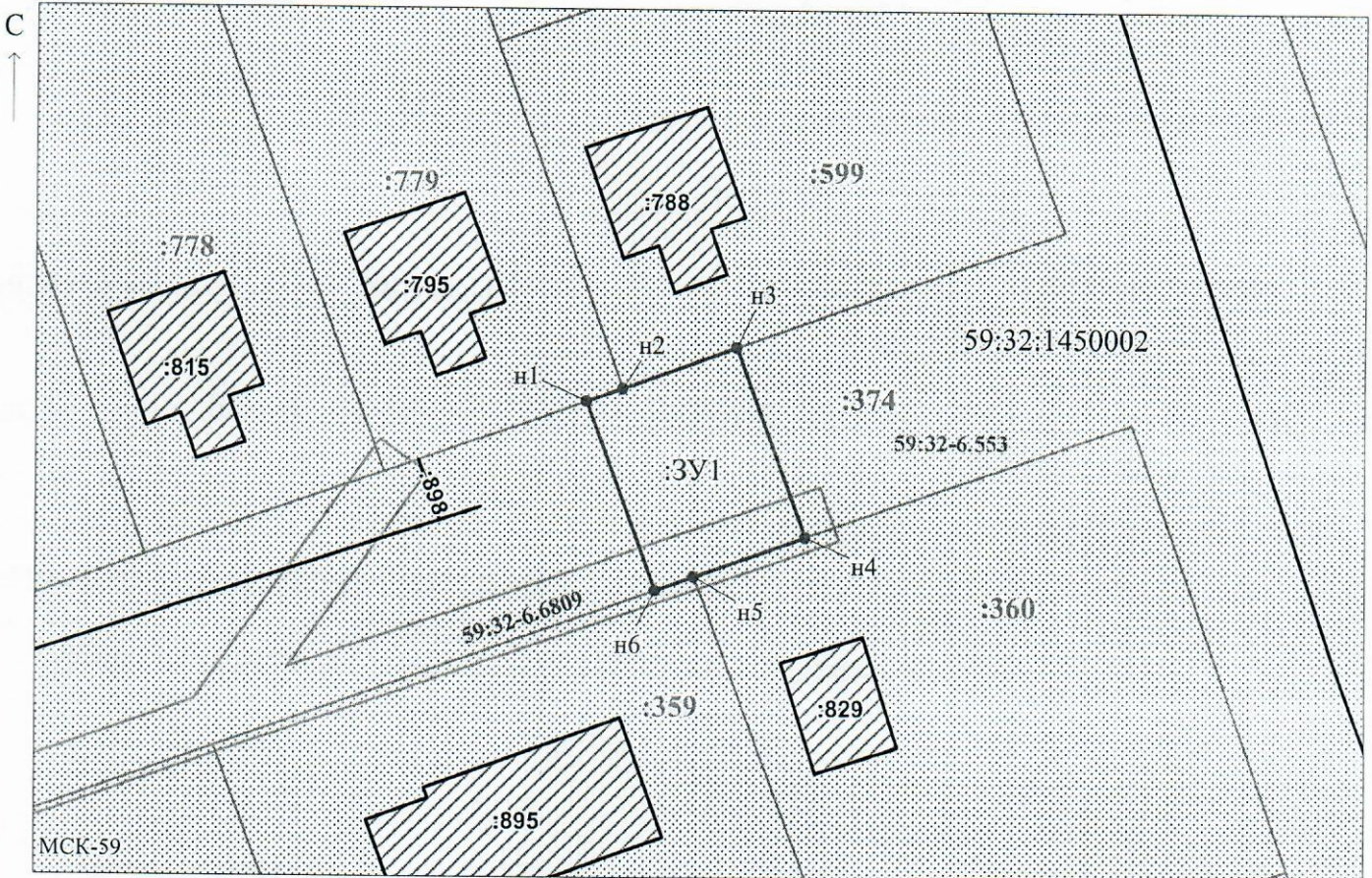
От точки н6 до точки н1 - земельный участок с кадастровым номером 59:32:1450002:374

Каталог координат, м

№ точки границы	X	Y
н1	508255.71	2211113.82
н2	508256.63	2211116.38
н3	508259.48	2211124.35
н4	508246.21	2211129.16
н5	508243.43	2211121.36
н6	508242.46	2211118.64
н1	508255.71	2211113.82

**Условные обозначения:**

-  - границы и номер объекта капитального строительства, сведения о которых внесены в ЕГРН
  -  - границы и номер земельного участка, сведения о которых внесены в ЕГРН
  -  - предполагаемый участок земель, на которых планируется размещение объекта
  -  - зоны с особыми условиями использования территории, сведения о которых внесены в ЕГРН
  -  - обозначение запрашиваемого земельного участка
  -  - характеристическая точка границ земель или части земельного участка
  -  - граница кадастрового квартала
- 59:32:1450002 - номер кадастрового квартала



Масштаб 1:500

Заявитель:  / Егошина И.В.  
 (подпись, расшифровка подписи)

МП

(для юридических лиц  
и индивидуальных предпринимателей)